



GEMEINDEAMT FRAUENSTEIN

politischer Bezirk St. Veit an der Glan, 9311 Kraig, Schulstraße 1
www.frauenstein.gv.at

Tel. 04212/2751 DW: 12
Fax 04212/2751 DW: 22

Kraig, 19.01.2012

Zahl: 610-0/2012

Betr. Änderung Flächenwidmungsplan 2011 – Teil 2
(Bezug) Kundmachung

Kundmachung

Die Gemeinde Frauenstein beabsichtigt gemäß § 15 des Gemeindeplanungsgesetzes 1995, LGBl.Nr. 23/1995, i.d.g.F., in Verbindung mit § 13 leg cit den Flächenwidmungsplan zu ändern. Jedermann ist berechtigt, während der Kundmachungsfrist, das ist vom

20. Jänner bis zum 17. März 2012

beim Gemeindeamt Frauenstein, während der Amtsstunden, in den Planungsunterlagen Einsicht zu nehmen. Jedermann, der ein berechtigtes Interesse hat, kann innerhalb der vorangeführten Auflagefrist schriftliche Einwendungen gegen die vorgesehene Änderung des Flächenwidmungsplanes erheben.

1/2011

Umwidmung Grundstück Nr. 828, (TF) und Grundstück Nr. 830 (TF), KG Leiten, insgesamt im Ausmaß von ca. 381 m² von bisher Grünland für die Land- und Forstwirtschaft in „Grünland - Fischzuchtanlage“ gemäß § 5 des K-GplG 1995. Die Grundstücke befinden sich in der Ortschaft Leiten.

2/2011

Umwidmung Grundstück Nr. 216/2 (TF), KG Graßdorf, im Ausmaß von ca. 2.652 m² von bisher Grünland für die Land- und Forstwirtschaft in „Bauland-Wohngebiet“ gemäß § 3 Abs. 5 des K-GplG 1995. Das Grundstück befindet sich in der Ortschaft Treffelsdorf.

3/2011

Umwidmung Grundstück Nr. 562, (TF) und Grundstück Nr. 563/1 (TF), KG Obermühlbach, insgesamt im Ausmaß von ca. 3.013 m² von bisher Grünland für die Land- und Forstwirtschaft in „Bauland-Wohngebiet“ gemäß § 3 Abs. 5 des K-GplG 1995. Die Grundstücke befinden sich in der Ortschaft Zensweg.

4a/2011

Umwidmung Grundstück Nr. .116 (TF), Grundstück Nr. 704 (TF), Grundstück Nr. 715 (TF) und Grundstück Nr. 724 (TF), KG Leiten, insgesamt im Ausmaß von ca. 1.633 m² von bisher Grünland für die Land- und Forstwirtschaft in „Bauland-Dorfgebiet“ gemäß § 3 Abs. 4 des K-GplG 1995. Die Grundstücke befinden sich in der Ortschaft Wimitz.

4b/2011

Umwidmung Grundstück Nr. .116 (TF), Grundstück Nr. 715 (TF), Grundstück Nr. 718/2, (TF), Grundstück Nr. 721, Grundstück Nr. 724 (TF) und Grundstück Nr. .97,KG Leiten, insgesamt im Ausmaß von ca. 1.287 m² von bisher Grünland – Hofstelle in „Bauland-Dorfgebiet“ gemäß § 3 Abs. 4 des K-GplG 1995. Die Grundstücke befinden sich in der Ortschaft Wimitz.

4c/2011

Umwidmung Grundstück Nr. 724 (TF), KG Leiten, insgesamt im Ausmaß von ca. 584 m² von bisher Grünland für die Land- und Forstwirtschaft in „Bauland-Dorfgebiet“ gemäß § 3 Abs. 4 des K-GplG 1995. Das Grundstück befindet sich in der Ortschaft Wimitz.

5a/2011

Umwidmung (Rückwidmung) Grundstück Nr. 841 (TF) und Grundstück Nr. 847/1 (TF), KG Graßdorf, insgesamt im Ausmaß von ca. 2.308 m² von bisher Bauland – Dorfgebiet in „Grünland für die Land- und Forstwirtschaft“ gemäß § 5 des K-GplG 1995. Die Grundstücke befinden sich in der Ortschaft Graßdorf.

5b/2011

Umwidmung Grundstück Nr. 847/1 (TF) und Grundstück Nr. 848/1 (TF), KG Graßdorf, insgesamt im Ausmaß von ca. 3.173 m² von bisher Grünland für Land- und Forstwirtschaft in „ Bauland - Dorfgebiet“ gemäß § 3 Abs. 4 des K-GplG 1995. Die Grundstücke befinden sich in der Ortschaft Graßdorf.

6/2011

Umwidmung Grundstück Nr. 1683, Grundstück Nr. 1684 (TF) und Grundstück Nr. 1693 (TF), KG Dörfl, insgesamt im Ausmaß von ca. 842 m² von bisher Grünland für die Land- und Forstwirtschaft in „Bauland - Dorfgebiet“ gemäß § 3 Abs. 4 des K-GplG 1995. Die Grundstücke befinden sich in der Ortschaft Äußere Wimitz.

8/2011

Umwidmung Grundstück Nr. 395/1, Grundstück Nr. 399/6 und Grundstück Nr. 399/7, KG Kraig, insgesamt im Ausmaß von ca. 9.900 m² von bisher Bauland – Industriegebiet in „Bauland - Wohngebiet“ gemäß § 3 Abs. 5 des K-GplG 1995. Die Grundstücke befinden sich in der Ortschaft Kraig.

9a/2011

Umwidmung Grundstück Nr. 273/1 (TF), KG Obermühlbach, im Ausmaß von ca. 103 m² von bisher Grünland für die Land- und Forstwirtschaft in „Grünland – Garten- und Gerätehütte“ gemäß § 5 des K-GplG 1995. Das Grundstück befindet sich in der Ortschaft Gassing.

9b/2011

Umwidmung Grundstück Nr. 273/1 (TF), KG Obermühlbach, im Ausmaß von ca. 723 m² von bisher Grünland für die Land- und Forstwirtschaft in „Grünland – Gewässer“ gemäß § 5 des K-GplG 1995. Das Grundstück befindet sich in der Ortschaft Gassing.

10/2011

Umwidmung Grundstück Nr. 1068/1 (TF), KG Schaumboden, im Ausmaß von ca. 900 m² von bisher Grünland für die Land- und Forstwirtschaft in „Bauland – Dorfgebiet“ gemäß § 3 Abs. 4 des K-GplG 1995. Das Grundstück befindet sich in der Ortschaft Nußberg.

11/2011

Umwidmung Grundstück Nr. 1052/2 (TF), Grundstück Nr. 956/2 (TF), Grundstück Nr. 962/2 (TF), Grundstück Nr. 965/1 (TF), Grundstück Nr. 965/2 (TF) und Grundstück Nr. 966/2 (TF), KG Obermühlbach, insgesamt im Ausmaß von ca. 3.290 m² von bisher Grünland für die Land- und Forstwirtschaft in „Bauland – Dorfgebiet“ gemäß § 3 Abs. 4 des K-GplG 1995. Die Grundstücke befinden sich in der Ortschaft Dornhof.

12a/2011

Umwidmung Grundstück Nr. 13/1 (TF), KG Kraig, insgesamt im Ausmaß von ca. 345 m² von bisher Grünland für die Land- und Forstwirtschaft in „Bauland – Dorfgebiet“ gemäß § 3 Abs. 4 des K-GplG 1995. Das Grundstück befindet sich in der Ortschaft Mellach.

12b/2011

Umwidmung Grundstück Nr. 12/1 (TF), KG Kraig, insgesamt im Ausmaß von ca. 744 m² von bisher Grünland - Garten in „Bauland - Dorfgebiet“ gemäß § 3 Abs. 4 des K-GplG 1995. Die Grundstücke befinden sich in der Ortschaft Mellach.



Der Bürgermeister:

Karl Berger

(Karl Berger)




Beilage

Lageplan



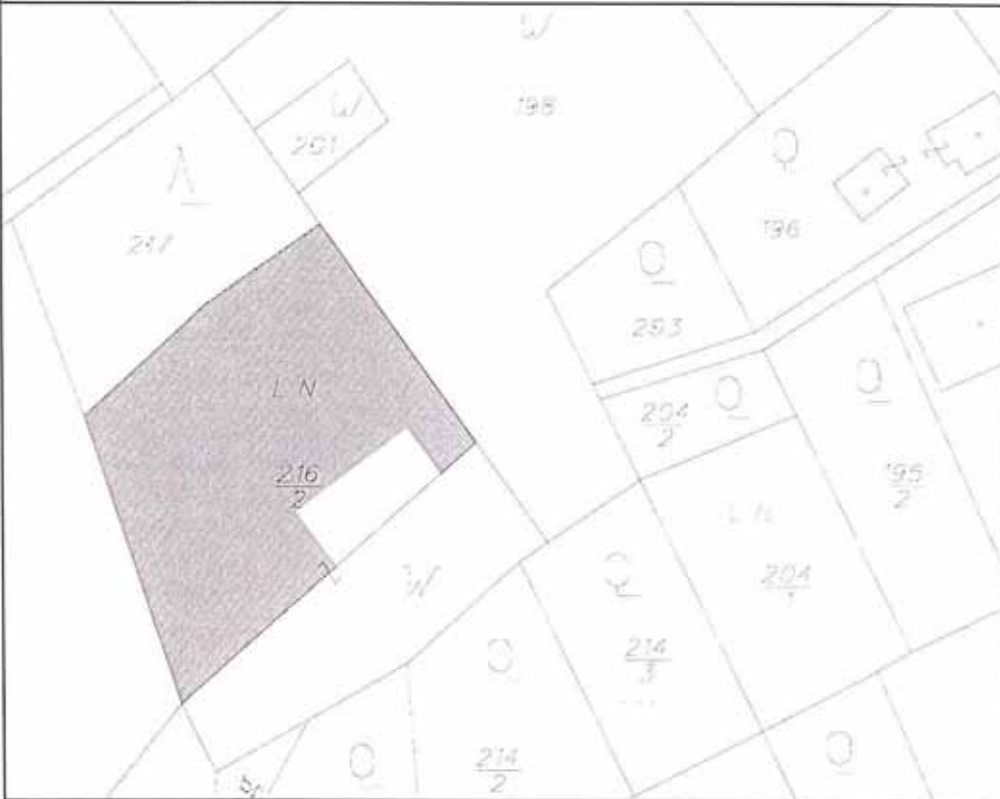
angeschlagen am: 19.01.2012

abgenommen am: 20.03.2012




Lageplan 001/2011

	Gemeinde FRAUENSTEIN	A-9514 Villach, Europastraße 8 Telefon: +43 4242 23323 Telefax: +43 4242 23323-79 e-mail: office@l-w-k.at www.l-w-k.at  Legler, Warzer & Knoglinger Ziviltechniker GmbH
Art des Planes: Lageplan zum Umwidmungsantrag		VPG - Nummer: 001/2011
Ergänzende Informationen:	Grundstücks Nr.: Teilflächen: 830 (ca. 263m ²), 828 (ca. 118m ²)	
	Katastralgemeinde: Leiten	
	Maßstab: 1:1000	
		
Widmungsänderung von:	Grünland - Für die Land- und Forstwirtschaft bestimmte Fläche, Ödland	
Widmungsänderung in:	Grünland - Fischzuchtanlage	
Flächenausmaß beschlossen:	ca. 381m ²	Genehmigt: m ²
Gemeinderatsbeschluss in der Sitzung vom: _____ Zahl: _____	Genehmigt mit Bescheid vom: _____ Zl. Ro. _____ Amt der Kärntner Landesregierung	

Lageplan 002/2011

	Gemeinde FRAUENSTEIN	A-9524 Villach, Europastraße 8 Telefon: +43 4242 23323 Telefax: +43 4242 23323-79 e-mail: office@l-w-k.at www.l-w-k.at	
Art des Planes:	Lageplan zum Umwidmungsantrag	VPG - Nummer: 002/2011	
Ergänzende Informationen:	Grundstücks Nr.: Teilfläche: 216/2 (ca. 2652m ²)		
	Katastralgemeinde: Grasdorf		
	Maßstab: 1:1000		
			
Widmungsänderung von:	Grünland - Für die Land- und Forstwirtschaft bestimmte Fläche, Ödland		
Widmungsänderung in:	Bauland - Wohngebiet		
Flächenausmaß beschlossen:	ca. 2.652m ²	Genehmigt:	m ²
Gemeinderatsbeschluss in der	Genehmigt mit Bescheid vom:		
Sitzung vom: _____	_____		
Zahl: _____	Zl. Ro. _____		
Amt der Kärntner Landesregierung			



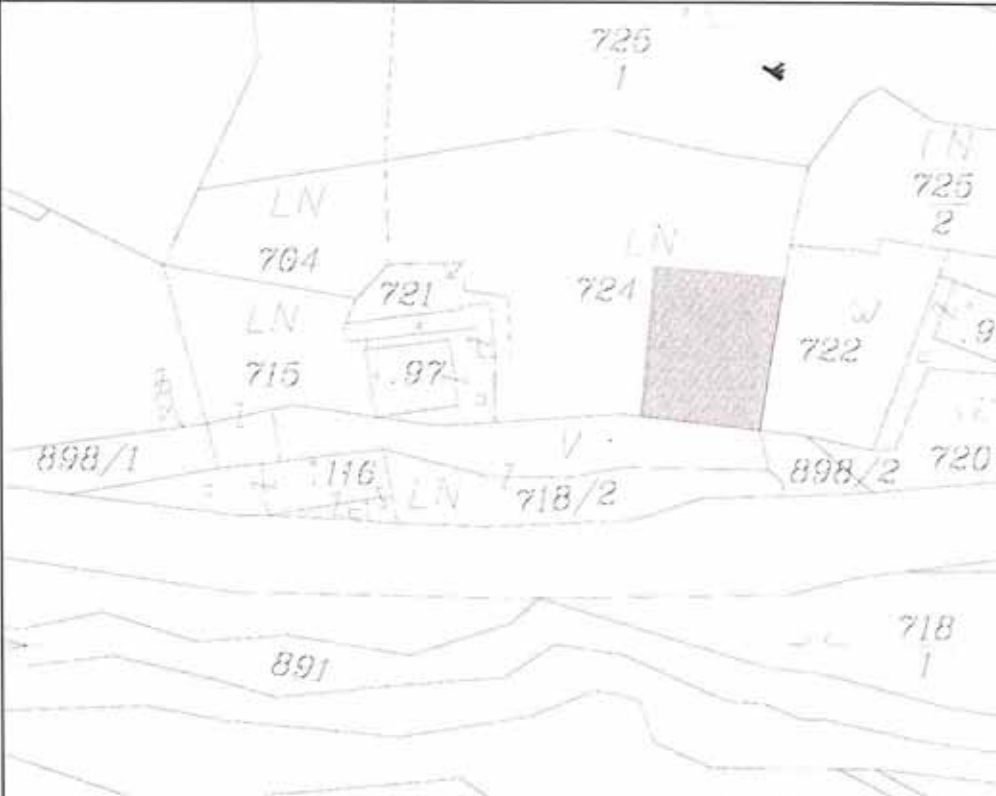
Lageplan 004a/2011

	Gemeinde FRAUENSTEIN	A-9524 Villach, Europastraße 8 Telefon: +43 4242 23323 Telefax: +43 4242 23323-79 e-mail: office@l-w-k.at www.l-w-k.at	
Art des Planes: Lageplan zum Umwidmungsantrag		VPG - Nummer: 004a/2011	
Ergänzende Informationen: Grundstücks Nr.: Teilflächen: 715 (ca. 738m ²), 724 (ca. 557m ²), .116 (ca. 145m ²), 704 (193m ²)			
Katastralgemeinde: Leiten			
Maßstab: 1:1000			
			
Widmungsänderung von:		Grünland - Für die Land- und Forstwirtschaft bestimmte Fläche, Ödland	
Widmungsänderung in:		Bauland - Dorfgebiet	
Flächenausmaß beschlossen:		ca. 1.633m ²	Genehmigt: m ²
Gemeinderatsbeschluss in der		Genehmigt mit Bescheid vom:	
Sitzung vom:			
Zahl:		Zl. Ro.	
Amt der Kärntner Landesregierung			


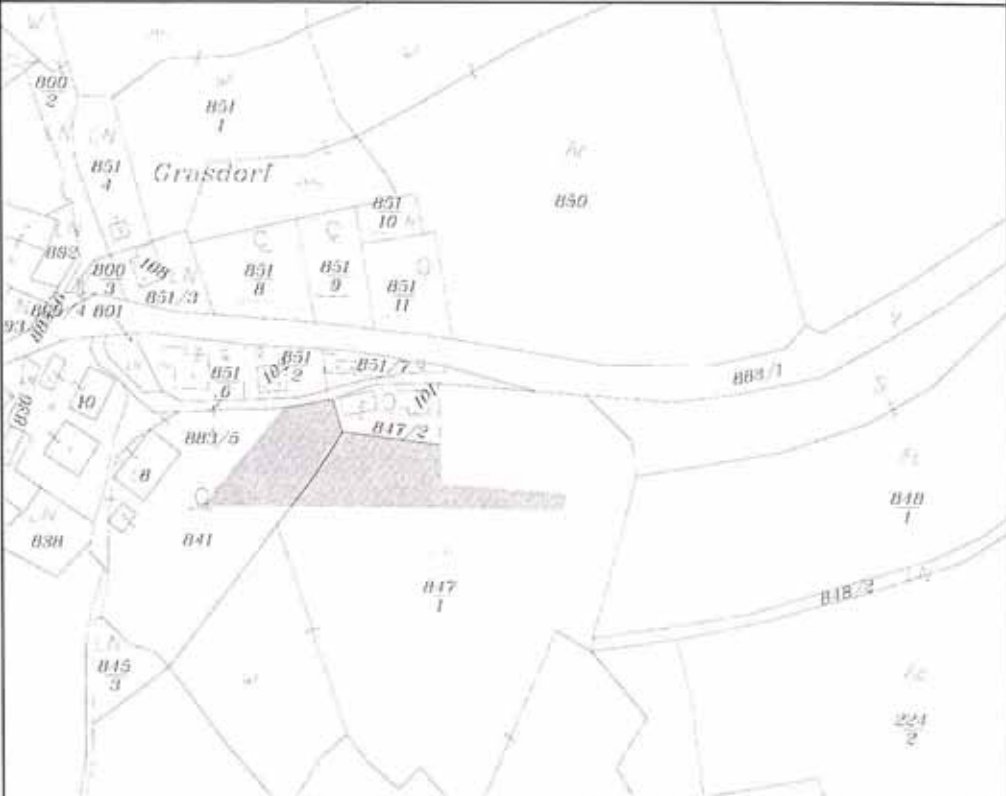
Lageplan 004b/2011

	Gemeinde FRAUENSTEIN	A-9524 Villach, Europastraße 8 Telefon: +43 4242 23323 Telefax: +43 4242 23323-79 e-mail: office@l-w-k.at www.l-w-k.at	
Art des Planes:	Lageplan zum Umwidmungsantrag	VPG - Nummer: 004b/2011	
Ergänzende Informationen:	Grundstücks Nr.: Vollflächen: 721, .97 Teillflächen: 715 (ca. 48m ²), 718/2 (ca. 176m ²), 724 (ca. 220m ²), .116 (ca. 257m ²) Katastralgemeinde: Leiten Maßstab: 1:1000		
			
Widmungsänderung von:		Grünland - Hofstelle eines land- und forstwirtschaftlichen Betriebes	
Widmungsänderung in:		Bauland - Dorfgebiet	
Flächenausmaß beschlossen:		ca. 1.229m ²	Genehmigt: m ²
Gemeinderatsbeschluss in der Sitzung vom: _____ Zahl: _____		Genehmigt mit Bescheid vom: _____ Zl. Ro. _____ Amt der Kärntner Landesregierung	



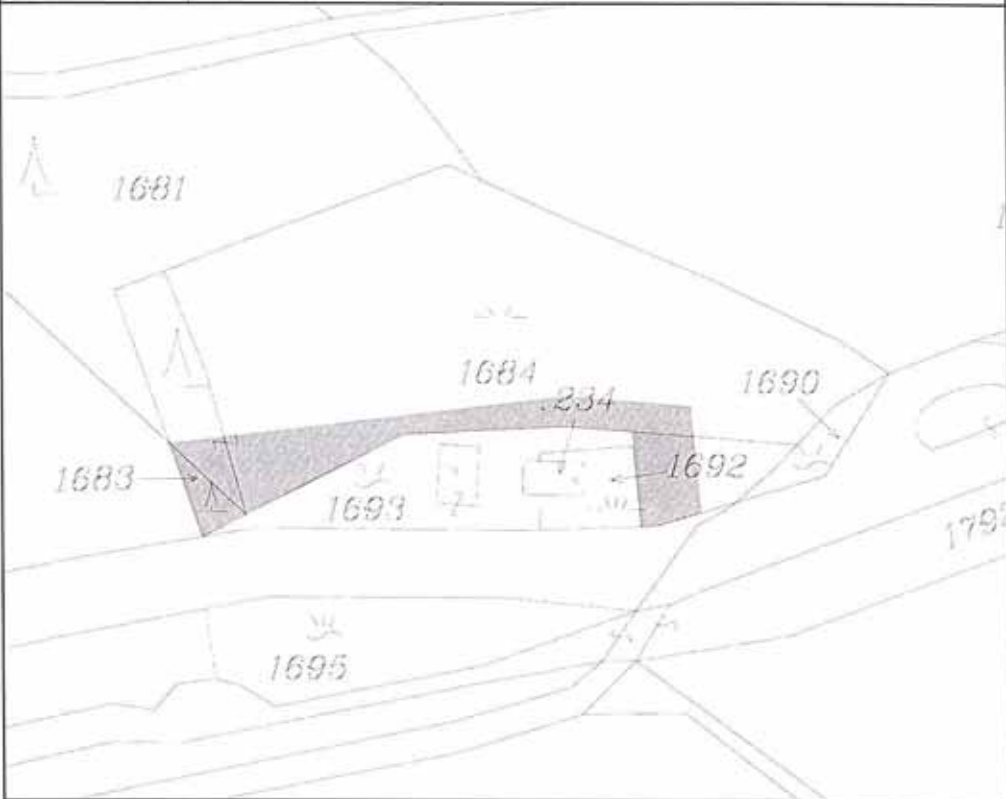
Lageplan 004c/2011

	Gemeinde FRAUENSTEIN	A-9524 Villach, Europastraße 8 Telefon: +43 4242 23323 Telefax: +43 4242 23323-79 e-mail: office@l-w-k.at www.l-w-k.at	 Legler, Wurzer & Knappinger Ziviltechniker GmbH
Art des Planes: Lageplan zum Umwidmungsantrag		VPG - Nummer: 004c/2011	
Ergänzende Informationen:	Grundstücks Nr.: Teilflächen: 724 (ca. 584m ²)		
	Katastralgemeinde:	Leiten	
	Maßstab:	1:1000	
			
Widmungsänderung von:		Grünland - Für die Land- und Forstwirtschaft bestimmte Fläche, Ödland	
Widmungsänderung in:		Bauland - Dorfgebiet	
Flächenausmaß beschlossen:	ca. 584m ²	Genehmigt:	m ²
Gemeinderatsbeschluss in der Sitzung vom: _____ Zahl: _____		Genehmigt mit Bescheid vom: _____ Zl. Ro. _____ Amt der Kärntner Landesregierung	




Lageplan 005a/2011

	Gemeinde FRAUENSTEIN	A-9524 Villach, Europastraße 8 Telefon: +43 4242 23323 Telefax: +43 4242 23323-79 e-mail: office@l-w-k.at www.l-w-k.at	
Art des Planes: Lageplan zum Umwidmungsantrag		VPG - Nummer: 005a/2011	
Ergänzende Informationen:	Grundstücks Nr.: Teilflächen: 841 (ca. 975m ²), 847/1 (ca. 1.333m ²)		
	Katastralgemeinde: Grasdorf		
	Maßstab: 1:2000		
			
Widmungsänderung von: Bauland - Dorfgebiet			
Widmungsänderung in: Grünland - Für die Land- und Forstwirtschaft bestimmte Fläche, Ödland			
Flächenausmaß beschlossen: ca. 2.308m ²		Genehmigt: m ²	
Gemeinderatsbeschluss in der Sitzung vom: _____ Zahl: _____		Genehmigt mit Bescheid vom: _____ Zl. Ro. _____ Amt der Kärntner Landesregierung	

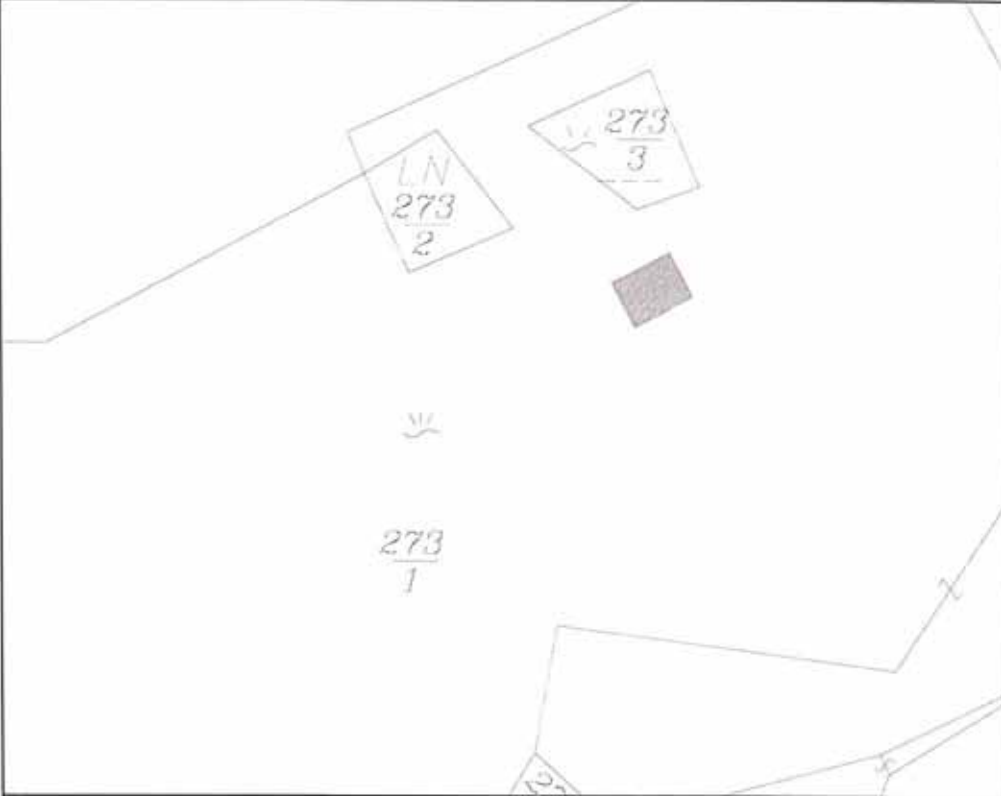
Lageplan 006/2011

	Gemeinde FRAUENSTEIN	A-9524 Villach, Europastraße 8 Telefon: +43 4242 23323 Telefax: +43 4242 23323-79 e-mail: office@l-w-k.at www.l-w-k.at	 <small>Legler, Wurzer & Kogelinger Ziviltechniker GmbH</small>
Art des Planes: Lageplan zum Umwidmungsantrag		VPG - Nummer: 006/2011	
Ergänzende Informationen:	Grundstücks Nr.: Vollfläche: 1683 Teilflächen: 1684 (ca. 563m ²), 1693 (ca. 160m ²)		
	Katastralgemeinde: Dörfel		
	Maßstab: 1:1000		
			
Widmungsänderung von:		Grünland - Für die Land- und Forstwirtschaft bestimmte Fläche, Ödland	
Widmungsänderung in:		Bauland - Dorfgebiet	
Flächenausmaß beschlossen:		ca. 842m ²	Genehmigt: m ²
Gemeinderatsbeschluss in der Sitzung vom: _____ Zahl: _____		Genehmigt mit Bescheid vom: _____ Zl. Ro. _____ Amt der Kärntner Landesregierung	



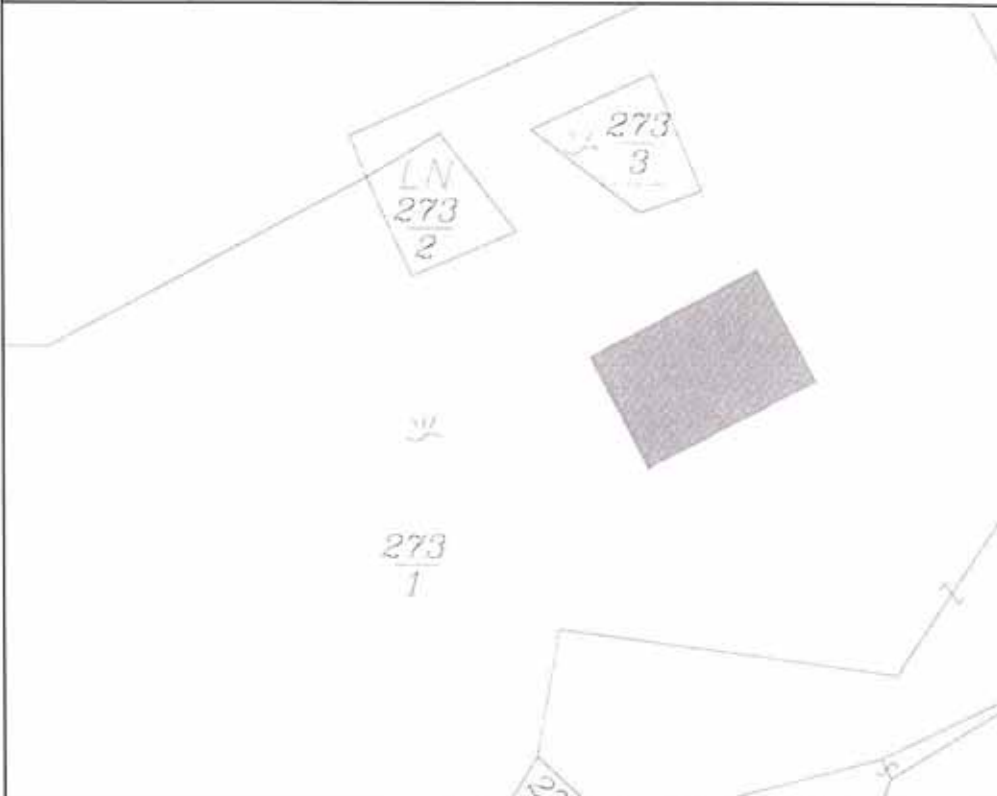
Lageplan 008/2011

	Gemeinde FRAUENSTEIN	A-9524 Villach, Europastraße 8 Telefon: +43 4242 23323 Telefax: +43 4242 23323-79 e-mail: office@l-w-k.at www.l-w-k.at	 Legler, Wörner & Scapellato Ziviltechniker GmbH
Art des Planes: Lageplan zum Umwidmungsantrag		VPG - Nummer: 008/2011	
Ergänzende Informationen: Grundstücks Nr.: 395/1 v, 399/6 u. 399/7, jew. 1F			
Katastralgemeinde: Kraig			
Maßstab: 1:2000			
			
Widmungsänderung von:		Bauland - Industriegebiet	
Widmungsänderung in:		Bauland - Wohngebiet	
Flächenausmaß beschlossen:		9.900 m ²	Genehmigt: m ²
Gemeinderatsbeschluss in der Sitzung vom: _____ Zahl: _____		Genehmigt mit Bescheid vom: _____ Zl. Ro. _____ Amt der Kärntner Landesregierung	

Lageplan 009a/2011

	Gemeinde	A-9514 Villach, Europastraße 8 Telefon: +43 4242 23323 Telefax: +43 4242 23323-79 e-mail: office@l-w-k.at www.l-w-k.at	 Lagler, Wurzer & Knappinger Ziviltechniker GmbH
	FRAUENSTEIN		
Art des Planes:	Lageplan zum Umwidmungsantrag	VPG - Nummer: 009a/2011	
Ergänzende Informationen:	Grundstücks Nr.:	Teilfläche: 273/1 (ca. 103m ²)	
	Katastralgemeinde:	Obermühlbach	
	Maßstab:	1:1000	
			
Widmungsänderung von:	Grünland - Für die Land- und Forstwirtschaft bestimmte Fläche, Ödland		
Widmungsänderung in:	Grünland - Garten- und Gerätehütte		
Flächenausmaß beschlossen:	ca. 103m ²	Genehmigt:	m ²
Gemeinderatsbeschluss in der Sitzung vom: _____ Zahl: _____	Genehmigt mit Bescheid vom: _____ Zl. Ro. _____ Amt der Kärntner Landesregierung		

Lageplan 009b/2011

	Gemeinde FRAUENSTEIN	A-9524 Villach, Europastraße 8 Telefon: +43 4242 23323 Telefax: +43 4242 23323-79 e-mail: office@l-w-k.at www.l-w-k.at	
Art des Planes: Lageplan zum Umwidmungsantrag		VPG - Nummer: 009b/2011	
Ergänzende Informationen:	Grundstücks Nr.: Teilfläche: 273/1 (ca. 723m ²)		
	Katastralgemeinde: Obermühbach		
	Maßstab: 1:1000		
			
Widmungsänderung von:		Grünland - Für die Land- und Forstwirtschaft bestimmte Fläche, Ödland	
Widmungsänderung in:		Grünland - Gewässer	
Flächenausmaß beschlossen:		ca. 723m ²	Genehmigt: m ²
Gemeinderatsbeschluss in der Sitzung vom: _____ Zahl: _____		Genehmigt mit Bescheid vom: _____ Zl. Ro. _____ Amt der Kärntner Landesregierung	

Lageplan 011/2011

	Gemeinde FRAUENSTEIN	A-9524 Villach, Europastraße 8 Telefon: +43 4242 23323 Telefax: +43 4242 23323-79 e-mail: office@l-w-k.at www.l-w-k.at	
Art des Planes:	Lageplan zum Umwidmungsantrag		VPG - Nummer: 011/2011
Ergänzende Informationen:	Grundstücks Nr.: Teilflächen: 966/2 (ca. 135m ²), 965/2 (ca. 156m ²), 1052/2 (ca. 102m ²), Teilflächen: 956/2 (ca. 540m ²), 962/2 (ca. 1087m ²), 965/1 (ca. 1270m ²)		
	Katastralgemeinde: Obermühlbach		
	Maßstab: 1:2000		
			
Widmungsänderung von:	Grünland - Für die Land- und Forstwirtschaft bestimmte Fläche, Ödland		
Widmungsänderung in:	Bauland - Dorfgebiet		
Flächenausmaß beschlossen:	ca. 3.290m ²	Genehmigt:	m ²
Gemeinderatsbeschluss in der Sitzung vom: _____ Zahl: _____	Genehmigt mit Bescheid vom: _____ Zl. Ro. _____ Amt der Kärntner Landesregierung		

Lageplan 012a/2011

	Gemeinde FRAUENSTEIN	A-9514 Villach, Europastraße 8 Telefon: +43 4242 23323 Telefax: +43 4242 23323-79 e-mail: office@l-w-k.at www.l-w-k.at	 <small>Leopold, Wurzer & Knospinger Ziviltechniker GmbH</small>
	Art des Planes: Lageplan zum Umwidmungsantrag		
Ergänzende Informationen:	Grundstücks Nr.: Teilfläche: 13/1 (ca. 345m ²)		
	Katastralgemeinde: Kraig		
	Maßstab: 1:2000		
			
Widmungsänderung von: Grünland - Für die Land- und Forstwirtschaft bestimmte Fläche; Ödland			
Widmungsänderung in: Bauland - Dorfgebiet			
Flächenausmaß beschlossen: ca. 345m ²	Genehmigt:		m²
Gemeinderatsbeschluss in der Sitzung vom: _____		Genehmigt mit Bescheid vom: _____	
Zahl: _____		Zl. Ro. _____	
<small>Amt der Kärntner Landesregierung</small>			

Lageplan 012b/2011

	Gemeinde FRAUENSTEIN	A-9524 Villach, Europastraße 8 Telefon: +43 4242 23323 Telefax: +43 4242 23323-79 e-mail: office@l-w-k.at www.l-w-k.at	 <small>Logler, Wurzer & Kogringger Ziviltechniker GmbH</small>
Art des Planes: Lageplan zum Umwidmungsantrag		VPG - Nummer: 012b/2011	
Ergänzende Informationen:	Grundstücks Nr.: Teilfläche: 12/1 (ca. 744m ²)		
	Katastralgemeinde: Kraig		
	Maßstab: 1:2000		
			
Widmungsänderung von: Grünland - Garten			
Widmungsänderung in: Bauland - Dorfgebiet			
Flächenausmaß beschlossen:	ca. 744m ²	Genehmigt:	m ²
Gemeinderatsbeschluss in der Sitzung vom: _____ Zahl: _____		Genehmigt mit Bescheid vom: _____ Zl. Ro. _____ <small>Amt der Kärntner Landesregierung</small>	

Verteiler:

1. Sämtliche betroffene Grundeigentümer

2. Angrenzende Gemeinden

Stadtgemeinde St. Veit an der Glan, 9300 St.Veit/Glan (city@stveit.carinthia.at)

Marktgemeinde Weitensfeld/Gurktal, 9344 Weitensfeld (weitensfel@ktn.gde.at)

Marktgemeinde Gurk, 9342 Gurk (gurk@ktn.gde.at)

Gemeinde Mölbling, 9330 Althofen (moelbling@ktn.gde.at)

Gemeinde St. Georgen am Längsee, 9314 Launsdorf (st-georgen-lgs@ktn.gde.at)

Marktgemeinde Liebenfels, 9556 Liebenfels (liebenfels@ktn.gde.at)

Gemeinde St. Urban, 9554 St. Urban (st-urban@ktn.gde.at)

Gemeinde Steuerberg, 9560 Feldkirchen (steuerberg@ktn.gde.at)

3. Amt der Kärntner Landesregierung:

3.1. Abteilung 3 (Kompetenzzentrum Landesentwicklung und Gemeinden):

Abteilung 3, Unterabteilung Rechtliche Raumordnung,

Mießtaler Straße 1, 9021 Klagenfurt am Wörthersee (abt3.post@ktn.gv.at)

Abteilung 3, Unterabteilung Fachliche Raumordnung,

Mießtaler Straße 1, 9021 Klagenfurt am Wörthersee

(abt3.landentwicklung@ktn.gv.at)

3.2. Abteilung 7 (Wirtschaftsrecht und Infrastruktur),

Mießtaler Straße 1, 9021 Klagenfurt am Wörthersee (abt7.post@ktn.gv.at)

3.3. Abteilung 8 (Kompetenzzentrum Umwelt, Wasser und Naturschutz):

Abteilung 8, Unterabteilung Innovation und Konzepte,

Flatschacher Straße 70, 9020 Klagenfurt am Wörthersee (abt8.post@ktn.gv.at)

Abteilung 8, Unterabteilung Wasserwirtschaft,

Flatschacher Straße 70, 9020 Klagenfurt am Wörthersee

(abt8.wasserwirtschaft@ktn.gv.at)

Abteilung 8, Unterabteilung Wasserwirtschaft Klagenfurt,

Flatschacher Straße 70, 9020 Klagenfurt am Wörthersee (abt8.postkl@ktn.gv.at)

3.4. Abteilung 9 (Kompetenzzentrum Straßen und Brücken), Flatschacher Straße 70,

9020 Klagenfurt am Wörthersee (abt9.post@ktn.gv.at)

4. Bezirkshauptmannschaft St. Veit an der Glan

(Baubezirksamt, Bezirksforstinspektion, Gesundheitsamt, Landwirtschaftsreferat, Gewerbereferat, Grundverkehrsreferat):

bhsv.bba@ktn.gv.at;

bhsv.bfi@ktn.gv.at;

bhsv.gesundheitsamt@ktn.gv.at;

abt10.regbuerosv@ktn.gv.at; bhsv.gewerbe@ktn.gv.at; bhsv.grundverkehr@ktn.gv.at

5. Straßenbauamt Klagenfurt,

Josef-Sablatnig-Straße 245, 9020 Klagenfurt am Wörthersee

(post.sbaklagenfurt@ktn.gv.at)

6. Agrarbehörde Erster Instanz

Dienststelle Klagenfurt, Mießtaler Straße 1, 9021 Klagenfurt am Wörthersee

(abt10.agrarbehoerde@ktn.gv.at)

7. Dienststelle für Wildbach- und Lawinenverbauung, Sektion Kärnten,

Meister-Friedrich-Straße 2, 9500 Villach (sektion.kaernten@die-wildbach.at)

8. **Kammer für Land- und Forstwirtschaft in Kärnten,**
Museumgasse 5, 9010 Klagenfurt am Wörthersee (rechtswesen@lk-kaernten.at)
9. **Kammer für Arbeiter und Angestellte in Kärnten,**
Bahnhofplatz 3, 9021 Klagenfurt am Wörthersee (praesidium@akktn.at)
10. **Wirtschaftskammer Kärnten,**
Bahnhofstraße 42, 9021 Klagenfurt am Wörthersee (wirtschaftspolitik@wkk.or.at)
11. **Militärkommando für Kärnten,**
Mießtaler Straße 11, 9020 Klagenfurt am Wörthersee (milkdok@bmlvs.gv.at)
12. **Bundesdenkmalamt,**
Alter Platz 30, 9020 Klagenfurt am Wörthersee (kaernten@bda.at)
13. **Kärntner Landesmuseum,**
Museumgasse 2, 9020 Klagenfurt am Wörthersee
(willkommen@landesmuseum.ktn.gv.at)
14. **KELAG Betriebsstelle St. Veit/Glan,**
Völkermarkter Straße 11, 9300 St. Veit/Glan (stveit@kelagnetz.at)
15. **zum Akt**